

КАРАР

№ 043

ПОСТАНОВЛЕНИЕ

«31» август 2020 й

«31» августа 2020 г.

**О назначении и проведении публичных слушаний по внесению изменений в
Правила землепользования и застройки территории сельского поселения
Куганакский сельсовет муниципального района Стерлитамакский район
Республики Башкортостан**

В соответствии со ст. 28 Федерального закона от 06.10.2003 № 131-ФЗ (в ред. от 23.06.2016 № 197-ФЗ) «Об общих принципах организации местного самоуправления в Российской Федерации», ст. 30, 33 Градостроительного кодекса Российской Федерации, Правилами землепользования и застройки территории сельского поселения Куганакский сельсовет, утвержденных решением Совета сельского поселения Куганакский сельсовет от 12.09.2018 № 30/191, приказа Министерства экономического развития Российской Федерации от 01.09.2014 № 540 «Об утверждении классификатора видов разрешенного использования земельных участков», Уставом сельского поселения Куганакский сельсовет муниципального района Стерлитамакский район Республики Башкортостан,

п о с т а н о в л я ю:

1. Назначить публичные слушания по утверждению карт градостроительного зонирования Правил землепользования и застройки территории сельского поселения Куганакский сельсовет муниципального района Стерлитамакский район Республики Башкортостан согласно приложения № 1, 2, 3, 4, 5.

2. Провести публичные слушания «17» ноября 2020 г. (место проведения публичных слушаний: административное здание сельсовета по адресу с. Большой Куганак, Стерлитамакского района, ул. Ленина, д.2) в 15 ч. 00 мин.

3. Организацию и проведение публичных слушаний по вышеуказанному проекту возложить на комиссию по проведению публичных слушаний в следующем составе:

председатель комиссии:

- Моисеев Н. Х. председатель постоянной комиссии Совета, по развитию предпринимательства, земельным вопросам, благоустройству и экологии

члены комиссии:

- Девенко И.А, глава сельского поселения Куганакский сельсовет, депутат Совета сельского поселения;

- Горина Л. В. депутат Совета сельского поселения;

- Федорова Н. Н., Начальник отдела архитектуры и градостроительства управления сельского хозяйства и развития территории администрации МР Стерлитамакский район РБ (по согласованию);

- Сергеева Р. А. – начальник МБУ «Архитектурно-планировочное бюро» (по согласованию).

секретарь комиссии:

- Дворникова В.С., специалист первой категории администрации сельского поселения Куганакский сельсовет.

4. Установить, что письменные предложения заинтересованных лиц направляются в комиссию по проведению публичных слушаний по адресу: Республика Башкортостан, Стерлитамакский район, с. Большой Куганак, ул. Ленина д.2, в период со дня опубликования (обнародования) настоящего постановления – до «16» ноября 2020 г.

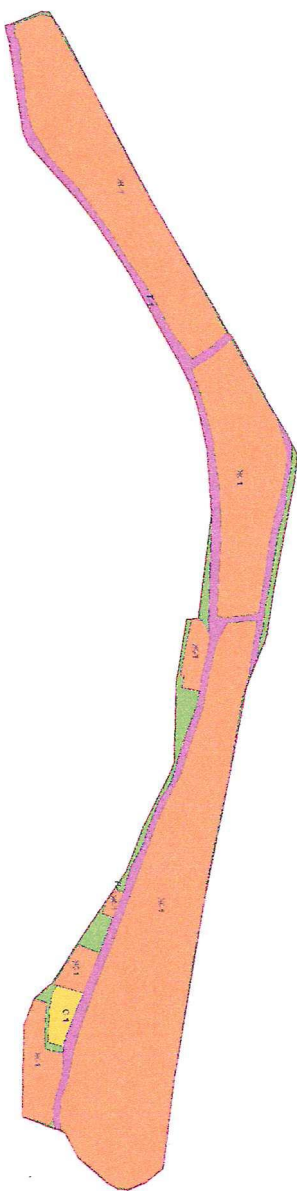
5. Настоящее постановление опубликовать в газете «Сельские Нивы» и разместить на официальном сайте сельского поселения Куганакский сельсовет муниципального района Стерлитамакский район Республики Башкортостан <http://kuganak.ru/>

Глава сельского поселения



Девенко И. А.

**Карта границ территориальных зон х. Хрипуновский сельского поселения Куганакский сельсовет
Муниципального района Стерлитамакский район Республики Башкортостан**



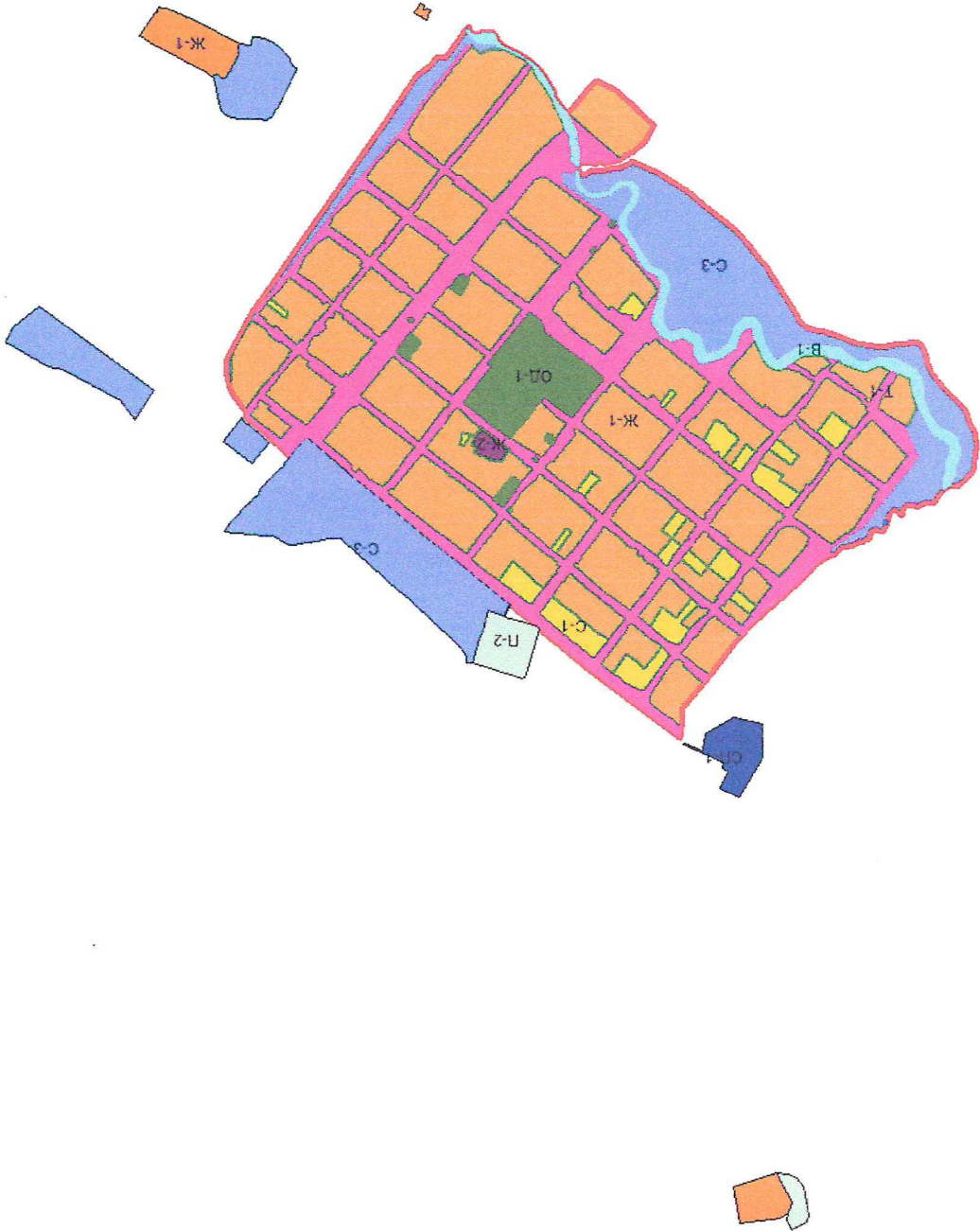
- Условные обозначения:**
- Ж-1, жилые зоны
 - Ж-2, жилые зоны
 - С-1, зоны сельскохозяйственного использования
 - Т-1, зоны инженерно-транспортной инфраструктуры
 - ОД-1, общественно-деловые зоны
 - Р-1, зоны рекреационного назначения
 - П-2, зоны промышленных предприятий и сооружений широкого профиля
 - С-3, зона для ведения сельскохозяйственной деятельности.
 - СП-1, зона специального назначения.
 - С-2, зона сельскохозяйственных угодий
 - Границы населенного пункта
 - Граница сельсовета
 - Водные объекты

Информационная таблица		Дата утверждения		Дата вступления в силу	
№ документа	Дата документа	№ документа	Дата документа	№ документа	Дата документа
1	2010	1	2010	1	2010

Инициатор	Муниципальное образование	Создан	Да	Дата	2010
Инициатор	Муниципальное образование	Дополнен	Да	Дата	2010
Инициатор	Муниципальное образование	Изменен	Да	Дата	2010
Инициатор	Муниципальное образование	Упразднен	Да	Дата	2010

Карта градостроительного зонирования
села Покровка сельского поселения Кушнаровский район
Стерлитамакский район Республики Башкортостан
муниципального поселения Кушнаровский сельсовет

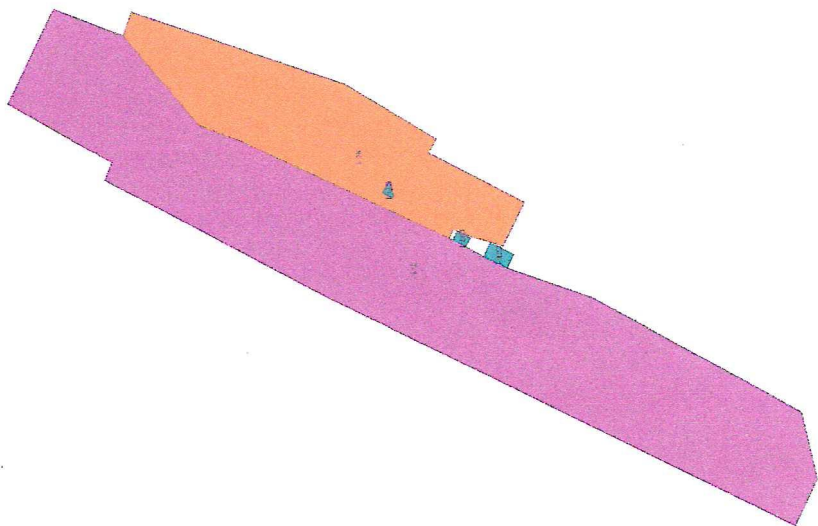
Приложение № 1
к решению Совета сельского поселения
Кушнаровский сельсовет
Муниципального района
Стерлитамакский район
Республики Башкортостан
2019г. №



Условные обозначения:

- Жилая территория (Ж-1)
- Жилая территория (Ж-2)
- Обязательная территория (OJ-1)
- Территория транспортной инфраструктуры (Т-1)
- Территория сельского хозяйства (С-3)
- Территория водных объектов (В-1)
- Территория производственной деятельности (П-2)
- Территория специального назначения (СП-1)
- Граница населенного пункта

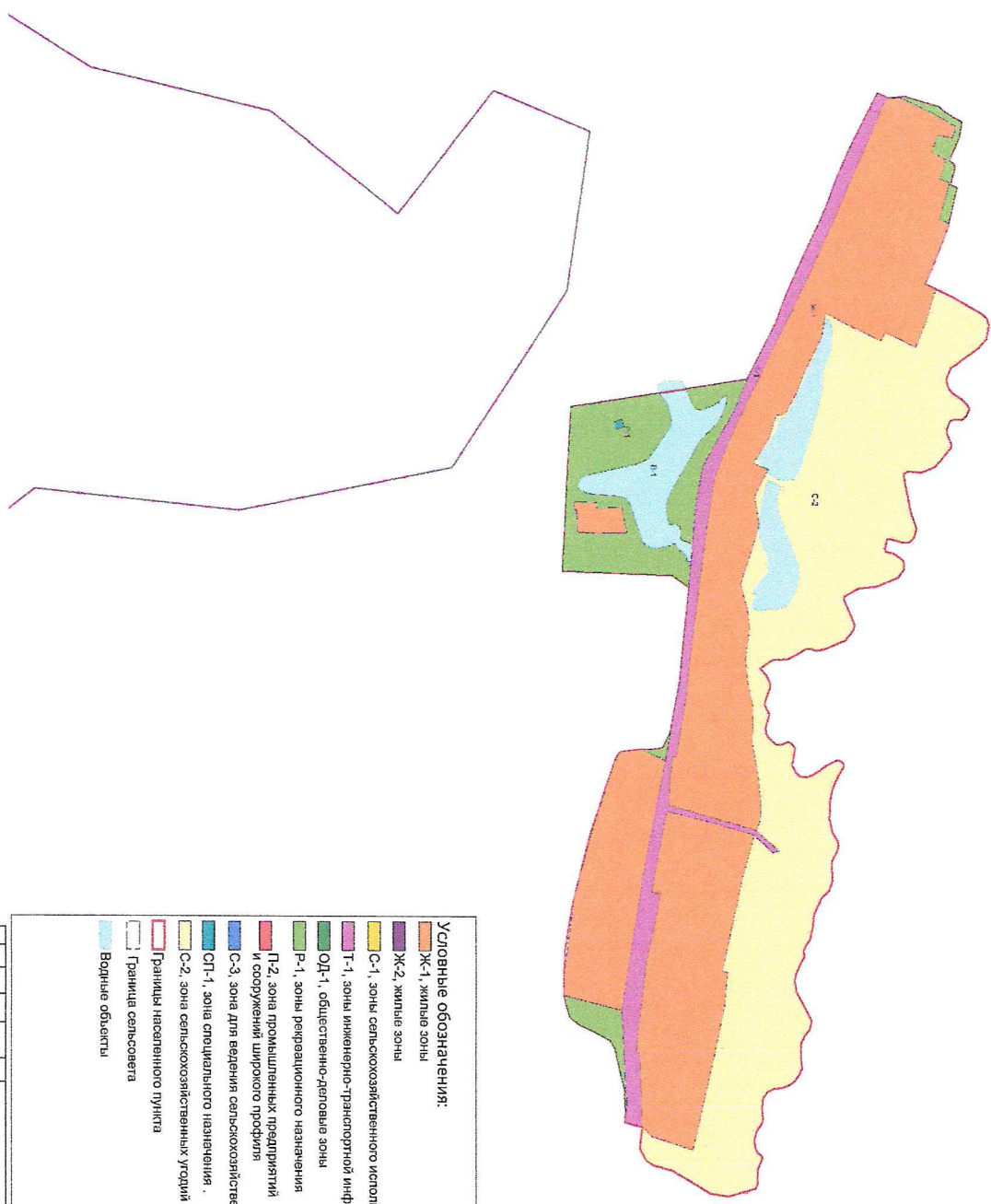
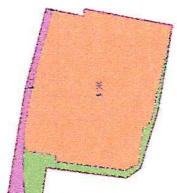
**Карта границ территориальных зон д. Усть-Зитан сельского поселения Кутанакский сельсовет
муниципального района Стерлитамакский район Республики Башкортостан**



- Условные обозначения:**
- Ж-1, жилые зоны
 - Ж-2, жилые зоны
 - С-1, зоны сельскохозяйственного использования
 - Т-1, зоны инженерно-транспортной инфраструктуры
 - ОД-1, общественно-деловые зоны
 - Р-1, зоны рекреационного назначения
 - П-2, зоны промышленных предприятий и сооружений широкого профиля
 - С-3, зона для ведения сельскохозяйственной деятельности.
 - СП-1, зона специального назначения.
 - С-2, зона сельскохозяйственных угодий
 - Границы населенного пункта
 - Граница сельсовета
 - Водные объекты

№ п/п	№ документа	Дата утверждения	Срок действия	№ документа	Дата утверждения	Срок действия
1	10/03/2010	10/03/2010	10/03/2010	10/03/2010	10/03/2010	10/03/2010
2	10/03/2010	10/03/2010	10/03/2010	10/03/2010	10/03/2010	10/03/2010
3	10/03/2010	10/03/2010	10/03/2010	10/03/2010	10/03/2010	10/03/2010
4	10/03/2010	10/03/2010	10/03/2010	10/03/2010	10/03/2010	10/03/2010
5	10/03/2010	10/03/2010	10/03/2010	10/03/2010	10/03/2010	10/03/2010
6	10/03/2010	10/03/2010	10/03/2010	10/03/2010	10/03/2010	10/03/2010
7	10/03/2010	10/03/2010	10/03/2010	10/03/2010	10/03/2010	10/03/2010
8	10/03/2010	10/03/2010	10/03/2010	10/03/2010	10/03/2010	10/03/2010
9	10/03/2010	10/03/2010	10/03/2010	10/03/2010	10/03/2010	10/03/2010
10	10/03/2010	10/03/2010	10/03/2010	10/03/2010	10/03/2010	10/03/2010
11	10/03/2010	10/03/2010	10/03/2010	10/03/2010	10/03/2010	10/03/2010
12	10/03/2010	10/03/2010	10/03/2010	10/03/2010	10/03/2010	10/03/2010
13	10/03/2010	10/03/2010	10/03/2010	10/03/2010	10/03/2010	10/03/2010
14	10/03/2010	10/03/2010	10/03/2010	10/03/2010	10/03/2010	10/03/2010
15	10/03/2010	10/03/2010	10/03/2010	10/03/2010	10/03/2010	10/03/2010
16	10/03/2010	10/03/2010	10/03/2010	10/03/2010	10/03/2010	10/03/2010
17	10/03/2010	10/03/2010	10/03/2010	10/03/2010	10/03/2010	10/03/2010
18	10/03/2010	10/03/2010	10/03/2010	10/03/2010	10/03/2010	10/03/2010
19	10/03/2010	10/03/2010	10/03/2010	10/03/2010	10/03/2010	10/03/2010
20	10/03/2010	10/03/2010	10/03/2010	10/03/2010	10/03/2010	10/03/2010
21	10/03/2010	10/03/2010	10/03/2010	10/03/2010	10/03/2010	10/03/2010
22	10/03/2010	10/03/2010	10/03/2010	10/03/2010	10/03/2010	10/03/2010
23	10/03/2010	10/03/2010	10/03/2010	10/03/2010	10/03/2010	10/03/2010
24	10/03/2010	10/03/2010	10/03/2010	10/03/2010	10/03/2010	10/03/2010
25	10/03/2010	10/03/2010	10/03/2010	10/03/2010	10/03/2010	10/03/2010
26	10/03/2010	10/03/2010	10/03/2010	10/03/2010	10/03/2010	10/03/2010
27	10/03/2010	10/03/2010	10/03/2010	10/03/2010	10/03/2010	10/03/2010
28	10/03/2010	10/03/2010	10/03/2010	10/03/2010	10/03/2010	10/03/2010
29	10/03/2010	10/03/2010	10/03/2010	10/03/2010	10/03/2010	10/03/2010
30	10/03/2010	10/03/2010	10/03/2010	10/03/2010	10/03/2010	10/03/2010

Карта границ территориальных зон д. Березовка сельского поселения Кутанакский сельсовет
Муниципального района Стерлитамакский район Республики Башкортостан



Условные обозначения:

- Ж-1, жилые зоны
- Ж-2, жилые зоны
- С-1, зоны сельскохозяйственного использования
- Т-1, зоны инженерно-транспортной инфраструктуры
- ОД-1, общественно-деловые зоны
- Р-1, зоны рекреационного назначения
- П-2, зоны промышленных предприятий и сооружений широкого профиля
- С-3, зона для ведения сельскохозяйственной деятельности.
- СП-1, зона специального назначения
- С-2, зона сельскохозяйственных угодий
- Границы населенного пункта
- Граница сельсовета
- Водные объекты

№ п/п	Этаж	№	Содержание

№ п/п		№ п/п		№ п/п		№ п/п	

№ п/п	№ п/п	№ п/п	№ п/п

№ п/п	№ п/п	№ п/п	№ п/п